Med

ÅrhusCharter

til Cypern

lørdag den
27. oktober 2007
til lørdag den
10. november 2007.

Rejsen:
Fra Tirstrup lufthavn til Pafos, Cypern er der 2923 km. Flyvetid: 4 timer. SAS fløj turen for Aarhus Charter

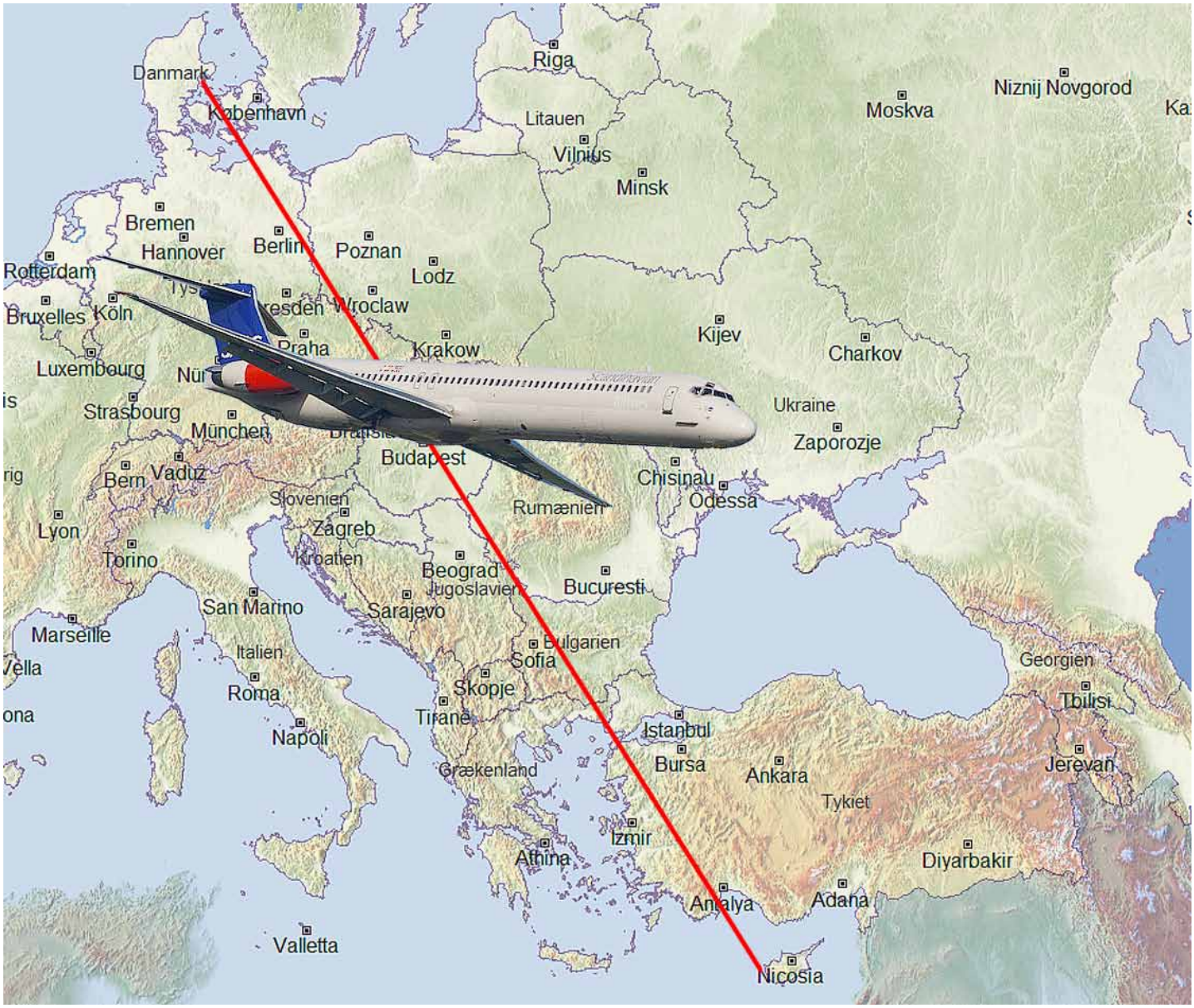

Vi boede på to heteller. Første uge på Mayfair inde i Pafos og sidste uge 7 km nord for Pafos på Vachia.

Vrachia lejlighedshotel

Mayfair lejlighedshotel

Hotel Vrachia

Hotel Mayfair

Havnen i Pafos

Den ene af 2 gamle havnebastioner. Den anden er revet ned og brugt til moler.

Ruinerne af den anden havnebastion.

På havnen boede der to pelikaner. De hørte ganske givet til en restaurent med navnet "Pelikanen"

Mayfair hotel.
Vi boede på værelset ved den røde cirkel. Værelset lå på 1. sal men gemt lidt bag en stor busk.

Der hørte 2 poolområder til hotellet.

Vores soveværelse og toilet på Mayfair.

Dagligstuen med et lille køkken

"Udsigt fra altanen"

På besøg i Cyperns delte hovedstad Nicosia.
Gågaden med små handelsgader.

Hertil og ikke længere!
Bag det grå plankeværk er den Tyrkiske del af hovedstaden. Husene, der ligger ved ingenmandsland, er ret forfaldne. Idag er der muligt at komme over grænsen et par enkelte steder, men efter sigende kan det tage op til en time at få ordnet papirene.

Nicosia, set fra et udsigts-punkt oven over et af de store supermarkeder i byen.

Ærkebiskop Makarius har en stor stjerne i cyprioternes hjerte. Derfor har han fået en mega statue af sig selv. Makarius ligger begravet ved Kykko klostret.

Lidt flere små gader i Nicosia

Turen førte os op i Toodos bjergene, hvor vi besøgte Toodos by,og Platres, hvor vi fik frokost. Derfra kørte vi ned til en lille bjergby Omodos.

Vi blev anbefalet et besøg hos vinbonden Sokrates, så ham besøgte vi og han viste velvilligt rund nede i hans kælder, hvor han gik og laved vin m.m.

De små gader i Omodos

Kirkegården i Omodos

Tilbage i Pano Pafos (det øvre Pafos). Er er der en fremragende udsigt ud over Kato Pafor (det nedre Pafos).

Udsigt ned over Kato Pafos

Udsigt op mod Pano Papos med den store græsk ortodokse kirke i forgrunden. De har bygge på den i mange år, men nu skulle den efter sigende være færdig. Kirken var lukket, så vi var ikke der inde.

Det antike Papos. Her er vi ved ruinerne af et amfiteather.
Meget af byen blev ødelagt af et jordskælv omkring 300 f.kr.

Der er store områder med arkæologiske udgravninger. I bl. a. Dionys' hus og Theseus' hus er der fundet flotte mosaikgulve fra omkring år 300 - 400. Disse mosaikker helv fundet i 1962 af en landmand, der gik og pløjede. Dionys' hus er det største, men det var desværre lukket på grund af vedligehold eller udgravninger, så det fik vi ikke at se. Mosaikkerne på billederne her er fra Theseus' hus

Området indeholdt også ruiner med romerske bade samt endnu et amfiteather.

Resterne af et gammelt slot / borg på området

Chryssopolitissa kirken
Kirken er bygget i det 13. århundrede på ruinerne af en tidlig byzantinsk basilika. Kirken var oprindelig viet til "Jomfru Maria af den gyldne Stad". På området kan man se den såkaldte 'Paulus søjle'. Ifølge legenden blev Paulus bundet til denne søjle og pisket her, inden den romerske guvernør konverterede til kristendommen (år 45).

Richard Løvehjerte og Erik Ejegod
På vej til Jerusalem strander Richard Løvehjerte på Cypern, som han indtager (når han nu alligevel er her). Han gifter sig med Berengaria af Navarree i Limassol, som her bliver kronet til engelsk dronning. Richard sælger øen til Tempelridderne for 100,000 dinarer.
Også en dansk konge besøgte Cypern på den tid. Erik Ejegod (1056-1103) kom hertil på pilgrimsrejse til det hellige land sammen med sin dronning Bodil. Han døde i Papos og blev begravet i den byzantinske domkirke.

Efter alt det arkæologi var der basis for en afslapningsøl på havnepromenaden i Papos.

Vi var på Cypern i 2 uger. Den første uge boede vi inde i Pafos by på hotel Mayfair. Den anden uge flyttede vi ca. 7 km. nordpå til et meget fredeligt sted: Hotel Vrachia. Det lå lige ud til en lille bugt.

Vi havde værelse på 1 sal - eller lige ved siden af den åbne del af restauranten, som ses på forrige side.

udsigten fra altanen fejle-
de ikke noget - heller ikke
om aftenen!

Billeder fra området
omkring svømmepølen.

Selvom man kører i venstre side af vejen på Cyperns, vovede vi at leje en bil. Karen havde indvilget i at køre og Chris holdt øje med, at hun kun kørte i den rigtige side. Alle udlejningsbiler på Cypern er forsynet med røde nummerplader - så er Cyprioterne advaret.

Den første tur tik op til Akamashalvøen, til Afroditte bad. Her var der en afmærket gåtur op over bjerget, men først skulle vi da lige se badet.

Afrodittes bad er en grotte med en sø i. Vandet pladre lysteligt ned fra loftet. Der var forbudt at tage sig et fodbad eller en svømmetur.

På nederste billede kan man se den sti, der fører op over bjerget.

Her ses den samme sti, men nu er vi kommet helt til tops.



udsigten var formidabel fra toppen. Der var heldigvis en bænk, som vi lige satte os på for at nyde en appelsin og et parbananer, mens vi nød udsigten. vi skulle jo også ned igen og billedet her til venster viser stien nedad bjerget.

MORFOU BAY
CHRYSOCHOU BAY
TILLIRIA
AKAMAS
HASA
SOLEA
TROODOS
TROODOS SQUARE
POLIS
PEGEIA
PAFOS
GEROSKIPOU
Agios Georgios Islet
Loutra tis Afrodites
(Baths of Aphrodite)
Cape Drepano
Coral Bay
Harbour
Moulia Rocks
Pafos International Airport
Palaipafos
(Aphrodite's Temple)
Petra tou Romiou
(Aphrodite's birthplace)
Cape Aspro
Kourion
Sanctuary of Apollon Ylate
Episkopi
EPISKOPI BAY
Kykkos
Vouni
Lefkara
Pedoulas
Platres
Omodos
Lofou
Agios Ioannis
Agios Nikolaos
Agios Georgios
Agios Theodoros
Agios Minas
Agia Marina
Agia Varvara
Agia Paraskevi
Agia Moni
Agia Napa
Agia Mavri
Agia Marina
Agia Marina
Agia Marina

25 km øst for Paphos ligger ifølge legenden Afrodites fødested. Den skumfødte Afrodite, gudinde for kærlighed og skønhed, blev båret hen over vandet stående på en muslingeskal. Hun steg op af vandet her, og det fortælles, at der, hvor hun satte sin fod, voksede der græs på klippen

Ca. 19 km vest for Limassol på vejen fra Paphos ligger Kourion. Byen, som i oldtiden var én af de fremtrædende bystater, har et pragtfuldt græsk-romersk teater. Det blev bygget ca. 200 f.kr efterfølgende udvidet omkring år 200 e.kr. Teatret er fuldstændig restaureret og anvendes til offentlige forestillinger. På et tidspunkt blev der hver sommer opført Shakespeare forestillinger med skuespillere fra den nærliggende engelske base samt pensionerede englændere.

Kysten fra Kourion og over mod Afrodites fødested. Det er denne udsigt publikum har, når de sidder i amfiteatret.

Bjerglandsbyen Lofou.
Selv her, langt oppe i bjergene, får de IKEA katelog!

De imponerende Troodos bjerge strækker sig over størstedelen af det vestlige Cypern. Bjergene er i stor udstrækning bevokset med fyrretræer. Om vinteren er det muligt at dyrke skisport. Bjergmassivet rummer byzantinske klostre og kirker på bjergtoppene, hvorfra de er lette at forsvare mod sørøvere og andre ufredsmænd. I mange dale ligger romantiske små landsbyer. Ikke mindre end 9 kirker i bjergene er af FN erklæret særligt bevaringsværdige. Kykko klostret i Troodos bjergene er Cyperns rigeste og fornemste kloster. Det indeholder bl.a. en smuk og undergørende ikon af jomfru Maris. I år, hvor vinterregnen udebliver, bæres denne ikon i procession rundt i de nærliggende landsbyer.

Kykko klostret

Til de bar-benede og bar-armede turister var der særlige "morgenkåber" til at tage over tøjet. Man skulle jo nødig forstyrer munkene i deres tanker.



Her ser vi lidt på området omkring hotel Vrachia, som ligger helt ud til kysten. Som det kan ses på vandet og palmerne er der lidt mere gang i vinden

Sandstensklipper ud for hotellet

Udsigt nordpå op mod Akamashalvøen.

På klipperne skråt ud fra hotellet var denne klippformation.
En eller anden har fået den idé at sætte lys på den om aftenen og det gav nederstående resultat - et ansigt.
Billedet er taget med håndholdt kamera, derfor er det noget rystet.

Jeep-safari på Akamas halvøen

På vej ind i floden Avakas udtørret leje kommer vi forbi denne megat stup af et meget gammelt oliventræ.



Jo længere vi kom ind i Avakas Gorgen, jo smallere blev der.

Karen på vej ind i gorgen

Hertil og ikke længere!
Her er ca. 3 meter imellem klippesiderne og de rejser sig godt 20 meter i vejret.



Ad støvede veje når vi ned til kysten, hvor der er en lille kaffe - eller øl pause.

Caretta Caretta skildpadderne ved Cape Lara
Ved Cape Lara på den nordvestlige kyst kommer de op på land og lægger deres æg i det varme sand. Den cypriotiske stat har oprettet et forskningscenter og et reservat for at redde de truede skildpadder. Det antages, at ca. 4.000 skildpadder udklækkes her hvert år.

Vind- og sandkunst

Udsigt ud over Middelhavet. I klart vejr kan man se Tyrkiet.

Vi kørte igennem en forladt tyrkisk landsby. Den blev forladt i forbindelse med delingen af øen.

Kongernes Grav

Lidt uden for Paphos ligger Kongernes grav fra ca. 400 f.kr. Det er et stort område, som indeholder et antal grave, der er hugget ud af klipperne. Mange er udsmykket med doriske søjler. Det er tvivlsomt, om de har tjent som kongegrave, men har muligvis fået deres navn på grund af deres majestætiske udseende. Under de første århundreder blev gravene anvendt som skjulested (katakomber) for de kristne



Et studio i solnedgange

Bananplantage. Efterhånden som klaserne bliver store får de en blå sæk "over hovedet". Det er for at beskytte dem mod vejret.

en græsk-crypriotisk kirkegård

Et sidste vue ud over bjergene på Akamashalvøen